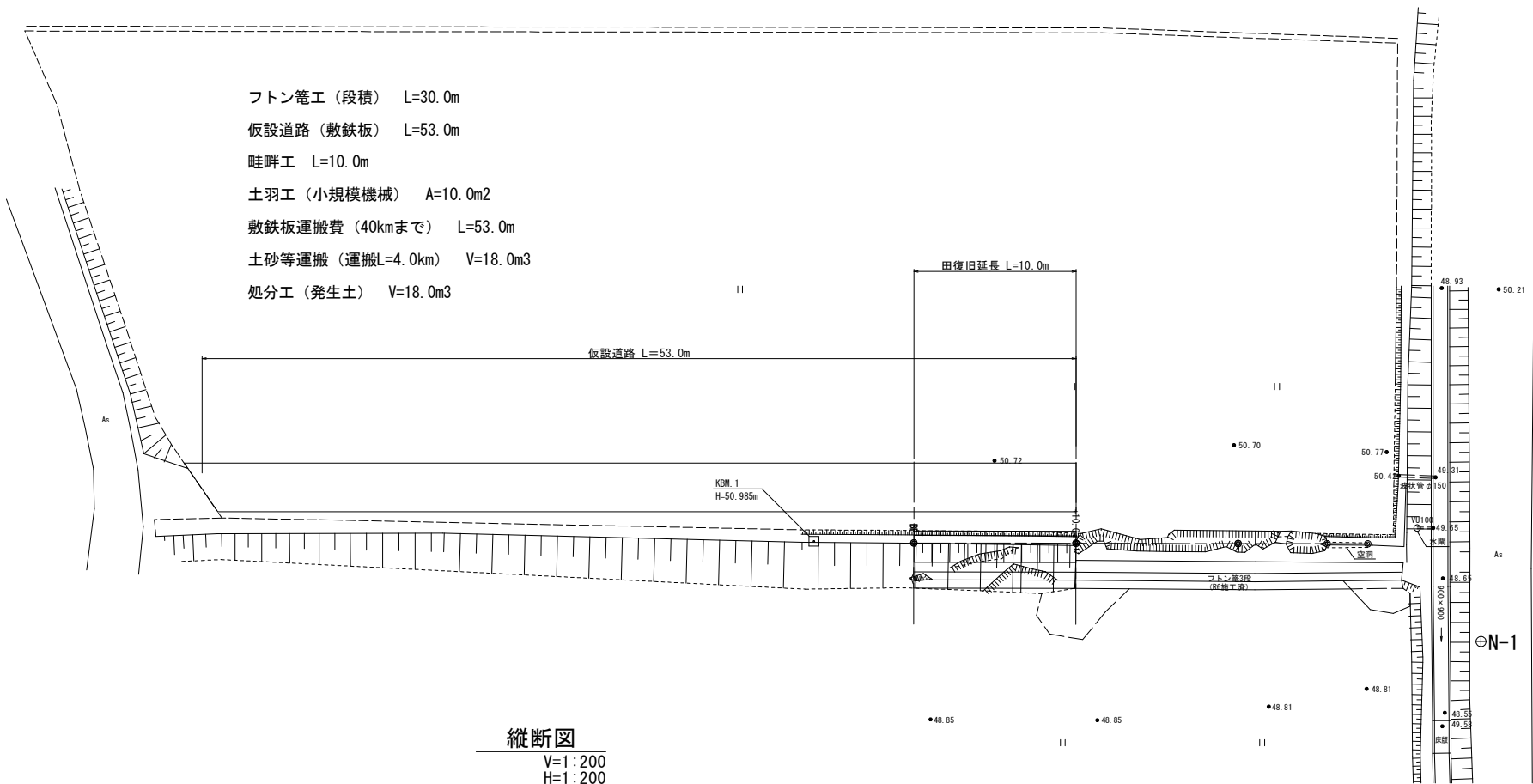
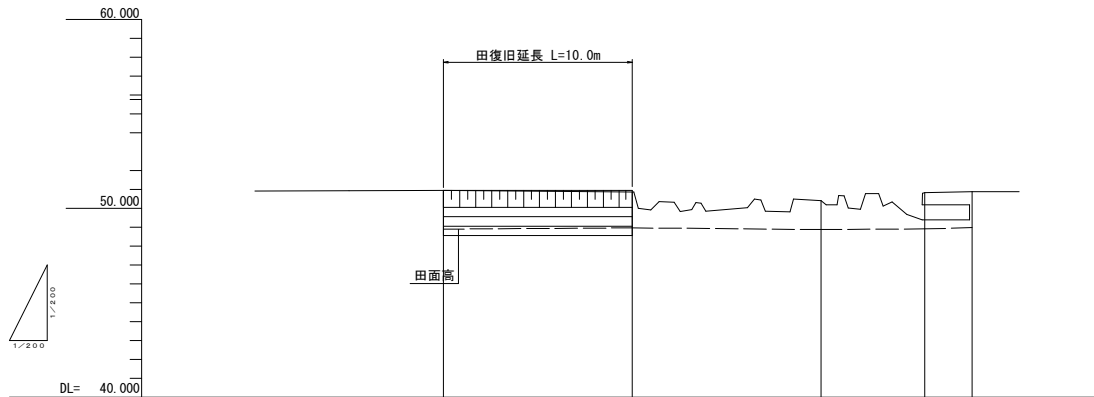


7 災 2 2 3 - 3 農地災害復旧事業
永田櫛元地区 工種：農地（田）

平面図
S=1:200

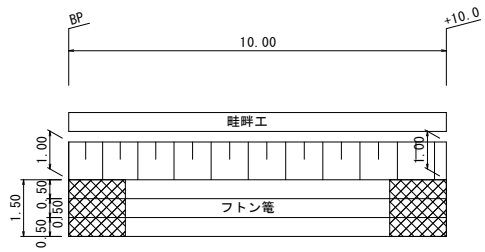


縦断面
V=1:200
H=1:200



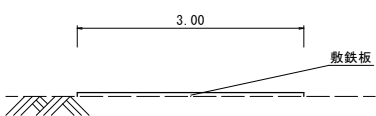
勾配	LEVEL L=10.00m	
計画高	50.95	50.95
地盤高	50.95	50.88
追加距離	0.00	10.00
単距離	0.00	10.00
測点番号	BP	+10.0

展開図
S=1:100

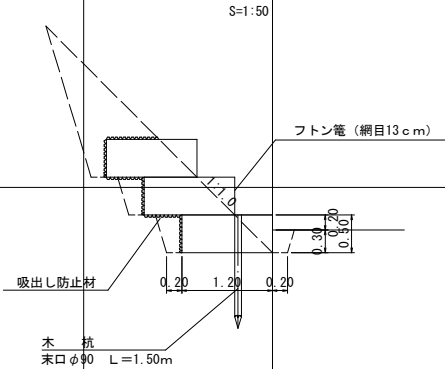


田復旧数量 復旧延長 L=10.0m	
畦畔工	10.0m
土羽工	$1/2 \times (1.00 + 1.00) \times 10.0 = 10.00 \approx 10.0m^2$
フトン竈	10.0 × 3段 30.0m
止杭	10.0 10本

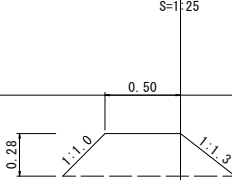
仮設道路
S=1:50



フトン竈工



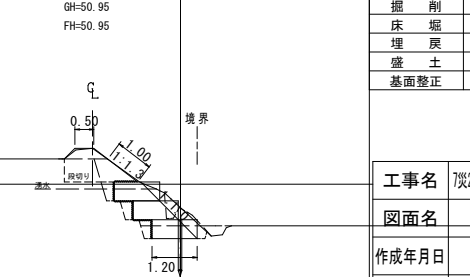
畦畔工



+10.0



BP



掘削	1	1.7
床掘	2	0.9
埋戻	3	0.5
盛土	4	0.4
基面整正	5	1.2

掘削	1	2.4
床掘	2	0.7
埋戻	3	0.6
盛土	4	0.4
基面整正	5	1.2

工事名	7災223-3 農地災害復旧事業 永田櫛元地区 工種：農地（田）		
図面名	平面図・縦横断面図・構造図		
作成年月日	令和 7年 月		
縮尺	図示	図面番号	1 / 1
会社名			
事業(務)所名	南九州市 耕地林務課		