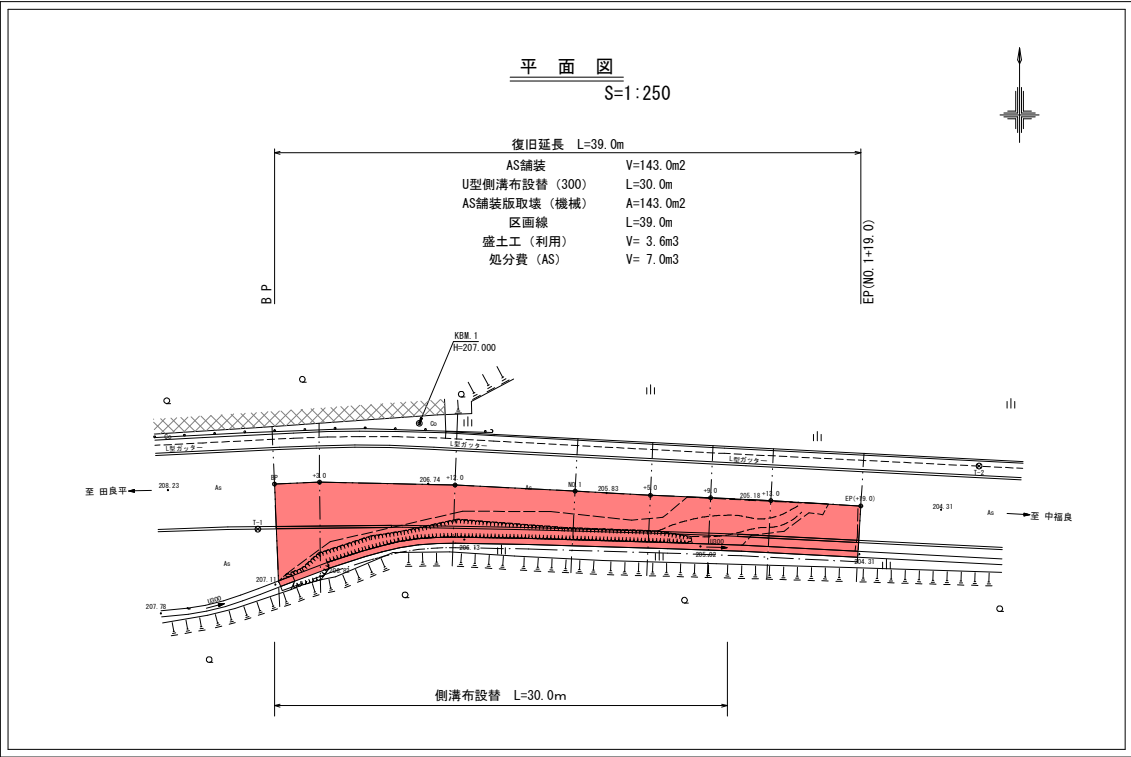
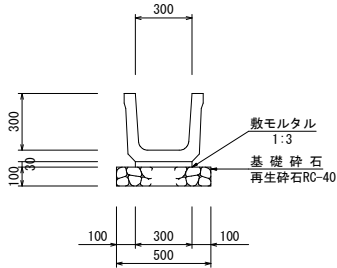


7災 第581号田良平中福良線道路災害復旧工事 平面図・縦断図・構造図



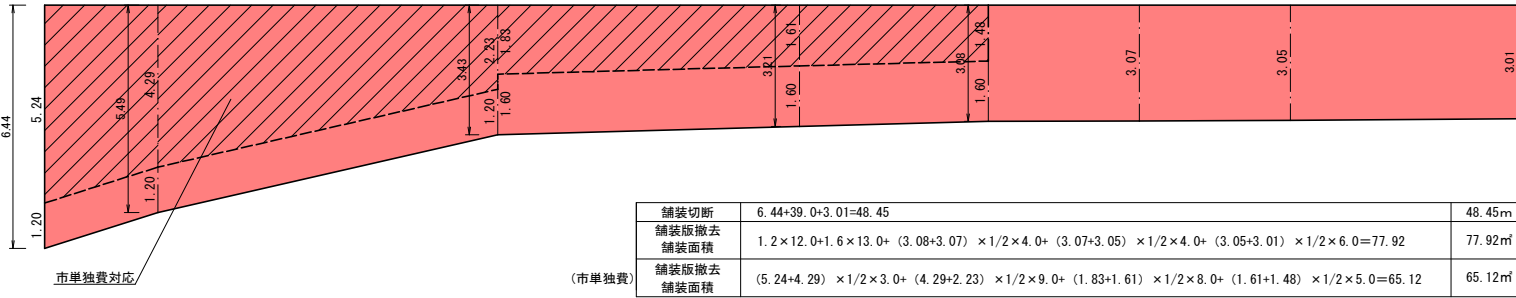
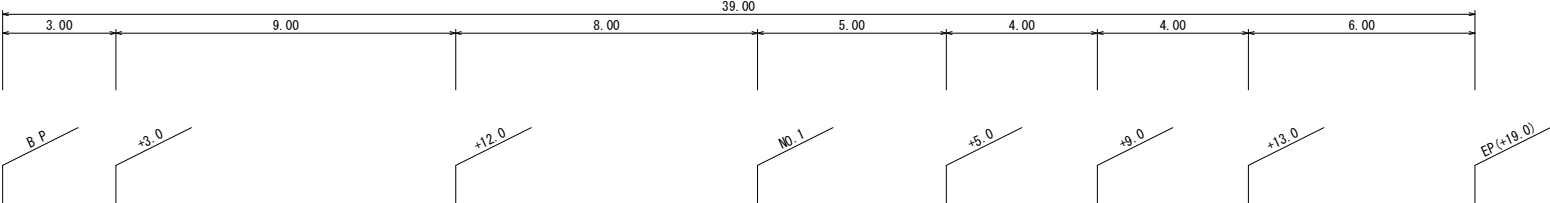
側溝300型布設替
S=1:20



側溝300型布設替数量表

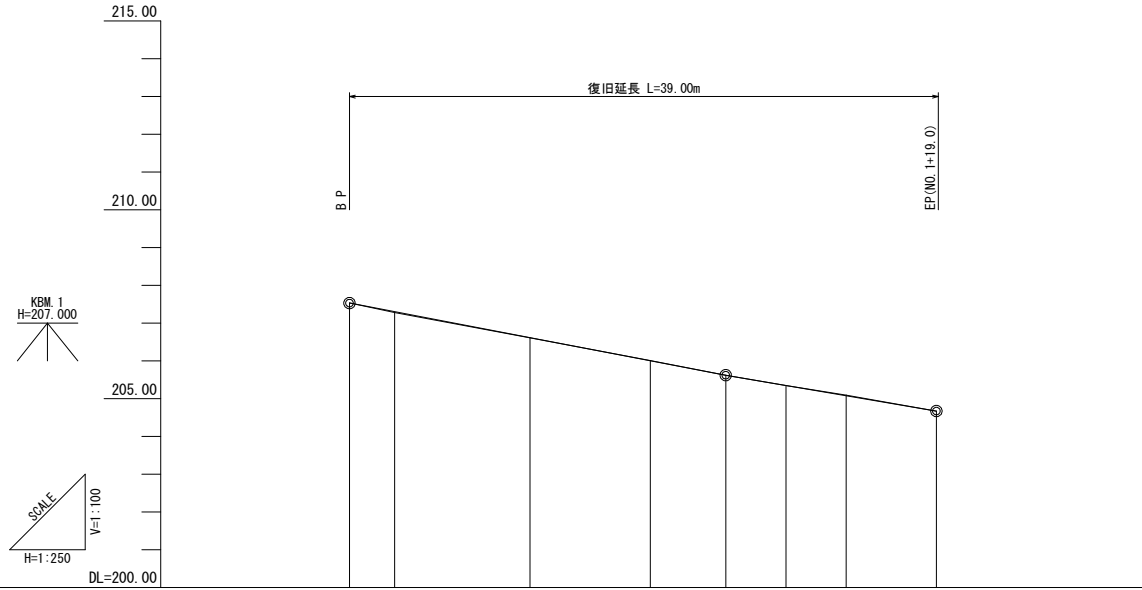
種 別	規 格	計 算 式	単 位	数 量
基礎整正		0.50×10.00=5.00	m ²	5.00
基礎碎石	再生碎石RC-40 t=100mm	0.50×10.00=5.00	m ²	5.00
敷モルタル	1:3	0.30×0.03×10.00=0.09	m ³	0.09

舗装復旧展開図
S=1:100



舗装切断	6.44×39.0+3.01=48.45	48.45m
舗装版撤去 舗装面積	1.2×12.0+1.6×13.0+ (3.08+3.07) ×1/2×4.0+ (3.07+3.05) ×1/2×4.0+ (3.05+3.01) ×1/2×6.0=77.92	77.92m ²
舗装版撤去 舗装面積	(5.24+4.29) ×1/2×3.0+ (4.29+2.23) ×1/2×9.0+ (1.83+1.61) ×1/2×8.0+ (1.61+1.48) ×1/2×5.0=65.12	65.12m ²

縦断図 V=1:100 H=1:250



勾 配	<div><div>207.53</div><div>L=25.00m i=7.640%</div><div>205.62</div><div>L=14.00m i=6.786%</div><div>204.67</div></div>							
盛 土								
切 土								
計 画 高	<div><div></div><div>207.53</div><div>207.28</div><div></div><div>206.61</div><div></div><div>206.01</div><div></div><div>205.62</div><div>205.35</div><div>205.09</div><div></div><div>204.67</div></div>							
地 盤 高	<div><div></div><div>207.53</div><div>207.28</div><div></div><div>206.61</div><div></div><div>206.01</div><div></div><div>205.62</div><div>205.35</div><div>205.09</div><div></div><div>204.67</div></div>							
追 加 距 離	<div><div></div><div>0.00</div><div>3.00</div><div></div><div>12.00</div><div></div><div>20.00</div><div></div><div>25.00</div><div>29.00</div><div>33.00</div><div></div><div>39.00</div></div>							
単 距 離	<div><div></div><div>0.00</div><div>3.00</div><div></div><div>9.00</div><div></div><div>8.00</div><div></div><div>5.00</div><div>4.00</div><div>4.00</div><div></div><div>6.00</div></div>							
測 点	<div><div>B P</div><div>+3.0</div><div></div><div>+12.0</div><div></div><div>NO. 1</div><div></div><div>+5.0</div><div>+9.0</div><div>+13.0</div><div></div><div>EP (+19.0)</div></div>							
曲 線	<div><div><div>IP. 1</div><div>IA=3-39-00</div></div><div><div>IP. 2</div><div>IA=1-38-43</div></div><div><div>IP. 3</div><div>IA=0-18-16</div></div><div><div>IP. 4</div><div>IA=0-55-54</div></div><div><div>IP. 5</div><div>IA=0-28-17</div></div><div><div>IP. 6</div><div>IA=0-41-47</div></div></div>							
片 罫 付 け 配 図	<div><div></div><div></div><div></div><div></div><div></div><div></div><div></div><div></div><div></div><div></div><div></div><div></div></div>							
拡 幅	<div><div></div><div></div><div></div><div></div><div></div><div></div><div></div><div></div><div></div><div></div><div></div><div></div></div>							

舗装復旧構成

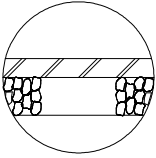


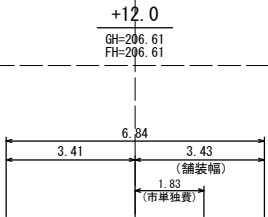
表 層 工	(密粒度アスコン)	t=5cm
路 盤 工	(再生碎石 RC-40)	t=15cm

実施設計書

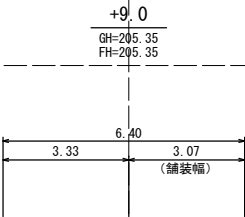
南 九 州 市	
工 事 名	7災 第581号田良平中福良線道路災害復旧工事
河 州 路 線 名	市道 田良平中福良線
工事箇所	南 九 州 郡 知 覧 町 東別府(2) 地内
図面種類	平面図・縦断図・構造図
縮 尺	各 図 参 照
図面番号	全 2 葉 第 1 号

7災 第581号田良平中福良線道路災害復旧工事 横断図 S=1:100

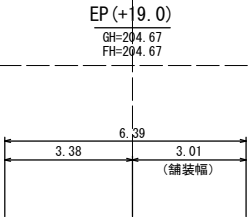
単距(9.00)	
項目	数量
掘削	0.1
床掘	0.3
埋戻	0.2
路床盛土(W<2.5)	0.2
(市単独費) 掘削	0.3



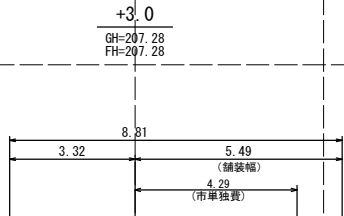
単距(4.00)	
項目	数量
掘削	0.4
床掘	0.3
埋戻	0.3
路床盛土(W<2.5)	-



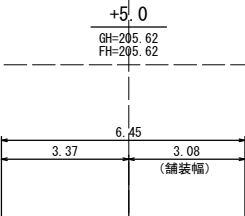
単距(6.00)	
項目	数量
掘削	0.5
床掘	0.3
埋戻	0.3
路床盛土(W<2.5)	-



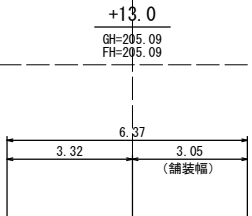
単距(3.00)	
項目	数量
掘削	0.1
床掘	0.1
埋戻	0.1
路床盛土(W<2.5)	0.1
盛土(W<2.5)	0.1
(市単独費) 掘削	0.6



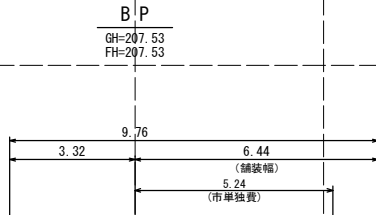
単距(5.00)	
項目	数量
掘削	0.4
床掘	0.3
埋戻	0.2
路床盛土(W<2.5)	-



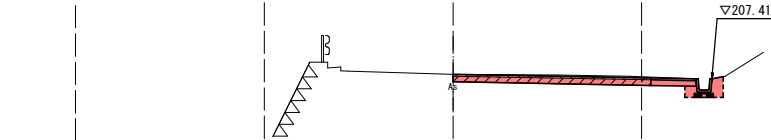
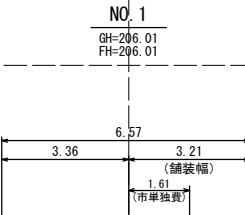
単距(4.00)	
項目	数量
掘削	0.4
床掘	0.3
埋戻	0.3
路床盛土(W<2.5)	-



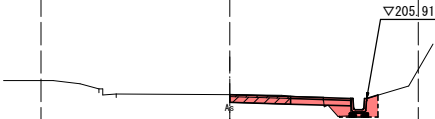
単距(0.00)	
項目	数量
掘削	0.2
床掘	0.3
埋戻	0.3
路床盛土(W<2.5)	-
(市単独費) 掘削	0.8



単距(8.00)	
項目	数量
掘削	0.1
床掘	0.2
埋戻	0.2
路床盛土(W<2.5)	0.1
(市単独費) 掘削	0.2



DL=205.000



実施設計書

南九州市	
工事名	7災 第581号田良平中福良線道路災害復旧工事
河川名	市道 田良平中福良線
工事箇所	南九州市 知覧町 東別府(2) 地内
図面種類	横断図
縮尺	1/100
図面番号	全 2 葉 第 2 号